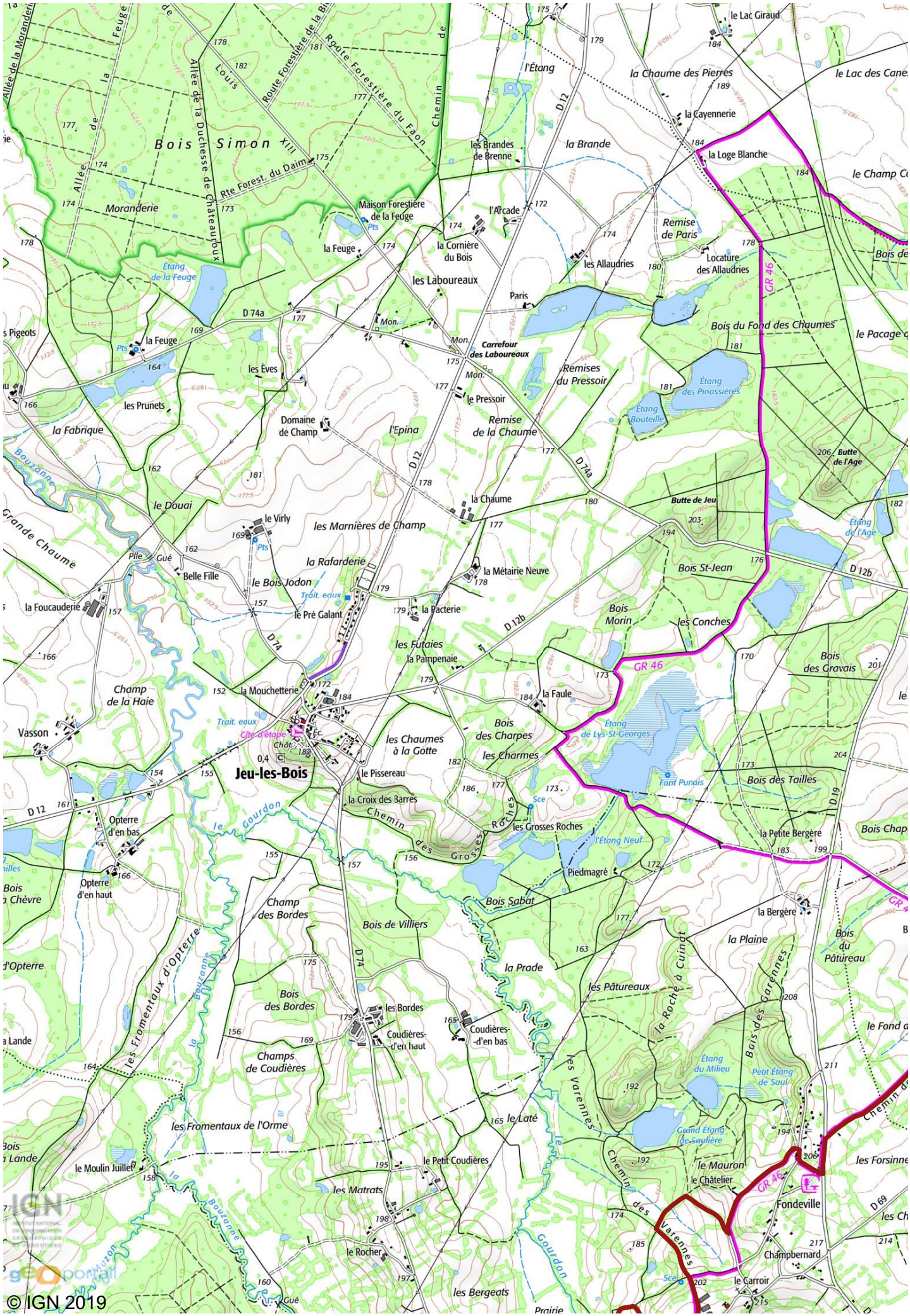
Bois Simon XIII
Route Forestière du Faon
Rte Forest. du Daim
Allée de la Duchesse de Châteauroux
Allée de la Moranderie
Chemin de la Feuge
Moranderie
Maison Forestière de la Feuge
la Feuge
Étang de la Feuge
la Cornière du Bois
les Brandes de Brenne
la Brande
l'Étang
l'Arcade
la Chaume des Pierres
la Cayennerie
la Loge Blanche
le Lac Giraud
le Lac des Canes
le Champ C
Remise de Paris
Locature des Allaudries
les Allaudries
Bois de
les Labureaux
Paris
Carrefour des Laboureaux
Bois du Fond des Chaumes
le Pacage
Remises du Pressoir
Étang des Pinassières
Étang Bouteille
le Pressoir
Remise de la Chaume
les Èves
les Prunets
la Fabrique
Domaine de Champ
l'Epina
D 12
D 74a
D 74
D 12b
GR 46
Butte de l'Age
Butte de Jeu
Étang de l'Age
la Chaume
le Douai
Grande Chaume
le Virly
les Marnières de Champ
la Rafarderie
la Métairie Neuve
Bois St-Jean
Belle Fille
le Bois Jodon
Trait. eaux
le Pré Galant
la Foucauderie
la Pacterie
Bois Morin
les Conches
les Futaies
la Pampenaie
Bois des Gravais
Champ de la Haie
la Mouchetterie
la Faule
Vasson
Gîte d'étape
les Chaumes à la Gotte
Bois des Charpes
les Charmes
Étang de Lys-St-Georges
Jeu-les-Bois
le Pissereau
Font Punais
Bois des Tailles
la Croix des Barres
Chemin des Grosses Roches
les Grosses Roches
l'Étang Neuf
la Petite Bergère
Opterre d'en bas
Opterre d'en haut
le Gourdon
Piedmagré
Bois Sabat
la Bergère
Bois du Pâtureau
Champ des Bordes
Bois de Villiers
la Plaine
la Prade
les Pâtureaux
la Roche à Cuindt
Bois des Garennes
les Bordes
Coudières-d'en haut
Coudières-d'en bas
Bois des Bordes
Champs de Coudières
les Fromentaux d'Opterre
les Varennes
Étang du Milieu
Petit Étang de Saul
Grand Étang de Saulière
le Laté
les Fromentaux de l'Orme
le Mauron
le Châtelier
Fondeville
le Moulin Juillet
le Petit Coudières
les Matrats
Chemin des Varennes
Champbernard
le Rocher
le Carroir
les Bergeats
Prairie
la Bouzanne
© IGN 2019

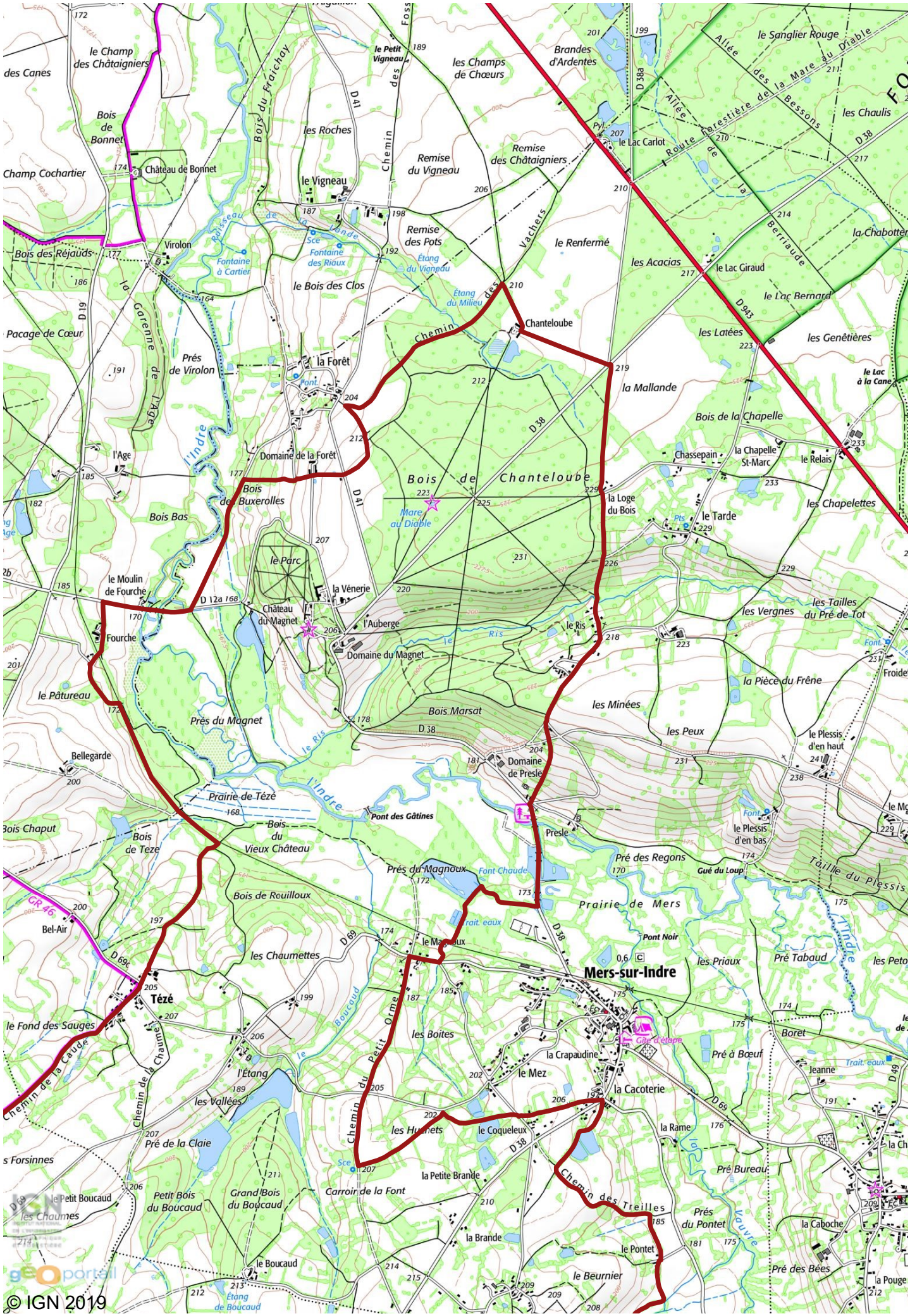
Mers-sur-Indre
Tézé
Chanteloube
Bois de Chanteloube
Mare au Diable
Domaine de la Forêt
la Forêt
le Vigneau
Virolon
Château de Bonnet
Bois de Bonnet
Champ Cochartier
le Champ des Châtaigniers
Bois des Réjauds
Pacage de Cœur
Prés de Virolon
l'Age
le Moulin de Fourche
Fourche
le Pâtureau
Bellegarde
Bois Chaput
Bois de Teze
Bel-Air
le Fond des Sauges
Chemin de la Cauda
Chemin de la Chaumette
les Chaumettes
les Vallées
Pré de la Claie
Petit Bois du Boucaud
Grand Bois du Boucaud
le Petit Boucaud
le Boucaud
Étang de Boucaud
Carroir de la Font
la Petite Brande
la Brande
le Coqueleux
les Huchets
le Mez
la Crapaudine
la Cacoterie
les Boites
le Beurnier
le Pontet
Prés du Pontet
Chemin des Treilles
la Rame
Pré Bureau
Pré des Bées
la Caboche
la Pouge
Pré à Bœuf
Boret
Jeanne
Pré Tabaud
les Priaux
Prairie de Mers
Pont Noir
Gué du Loup
Pré des Regons
Font Chaude
Prés du Magnoux
Presle
Pont des Gâtines
Prairie de Tézé
Bois du Vieux Château
Bois de Rouilloux
Domaine de Presle
Bois Marsat
les Minées
les Peux
la Pièce du Frêne
les Vergnes
les Tailles du Pré de Tot
le Plessis d'en haut
le Plessis d'en bas
Taille du Plessis
le Ris
Domaine du Magnet
l'Auberge
la Vénerie
Château du Magnet
le Parc
Bois Bas
Bois des Buxerolles
la Loge du Bois
le Tarde
Chassepain
la Chapelle St-Marc
le Relais
les Chapelettes
Bois de la Chapelle
la Mallande
les Latées
les Genêtières
le Lac à la Canes
le Lac Bernard
le Lac Giraud
les Acacias
le Renfermé
la Chabotter
les Chaulis
Allée des Bessons
Route forestière de la Mare au Diable
Allée de la Berriaude
le Sanglier Rouge
Brandes d'Ardentes
le Lac Carlot
Remise des Châtaigniers
Remise du Vigneau
Remise des Pots
Étang du Vigneau
Étang du Milieu
le Bois des Clos
les Roches
les Champs de Chœurs
le Petit Vigneau
Bois du Fraichay
la Garenne de l'Age
Ruisseau de la Lande
Fontaine des Rioux
Fontaine à Cartier
Chemin des Vachers
Chemin du Petit Orme
Chemin des Fossés
D 38
D 41
D 19
D 943
D 38a
D 12a
D 69
D 69c
D 49
GR 46
l'Indre
le Boucaud
Vauvre
Font Chaude
Gîte d'étape
Pts
Pyl.
Sce
Font.
Trait. eaux
© IGN 2019

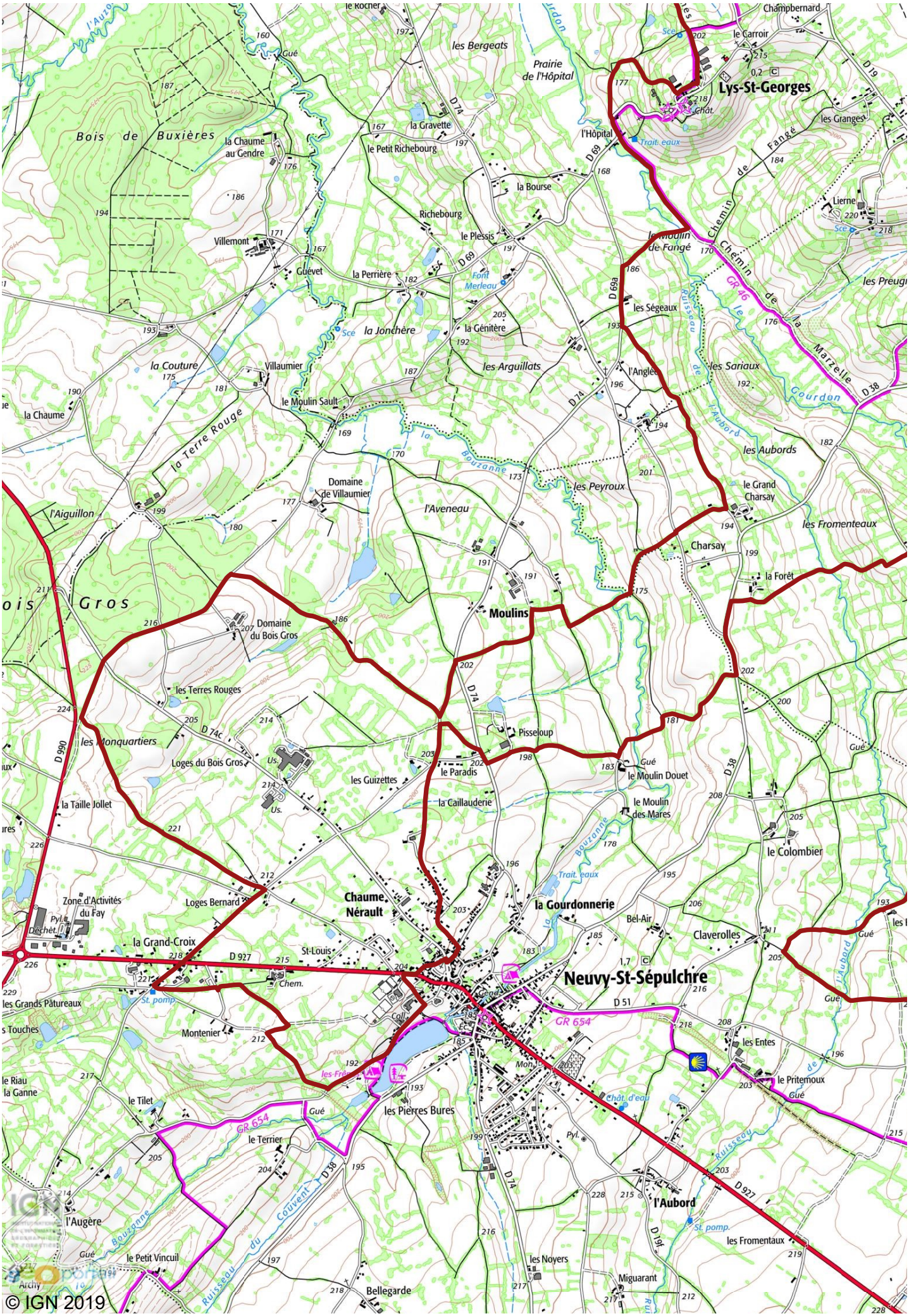
Lys-St-Georges
Neuvy-St-Sépulchre
Moulins
Chaume, Nérault
la Gourdonnerie
l'Aubord
Bois de Buxières
Bois Gros
GR 654
GR 46
D 927
D 990
D 69
D 74
D 38
D 51
D 19
Champbernard
le Carroir
les Bergeats
Prairie de l'Hôpital
l'Hôpital
la Gravette
le Petit Richebourg
la Chaume au Gendre
Villemont
Guévet
la Perrière
Richebourg
le Plessis
la Bourse
le Moulin de Fangé
les Ségeaux
les Sariaux
l'Anglée
les Aubords
le Grand Charsay
Charsay
la Forêt
les Fromenteaux
les Granges
Lierne
les Preugi
la Jonchère
la Génitière
les Arguillats
la Couture
Villaumier
le Moulin Sault
la Chaume
la Terre Rouge
l'Aiguillon
Domaine de Villaumier
l'Aveneau
les Peyroux
Domaine du Bois Gros
les Terres Rouges
les Monquartiers
Loges du Bois Gros
les Guizettes
la Caillauderie
Pisseloup
le Paradis
le Moulin Douet
le Moulin des Mares
le Colombier
la Taille Jollet
Zone d'Activités du Fay
Loges Bernard
la Grand-Croix
St-Louis
Bél-Air
Claverolles
les Entes
le Pritemoux
les Grands Pâtureaux
Montenier
les Pierres Bures
le Tilet
le Terrier
l'Augère
le Petit Vincuil
Bellegarde
les Noyers
Miguarant
les Fromentaux
Ruisseau du Couvent
Ruisseau de l'Aubord
Bouzanne
Courdon
Font Merleau
Trait. eaux
Chât.
Chât. d'eau
St. pomp.
Pyl.
Chem.
Us.
Gué
Sce
Mon.
Coll.
Déchet.
Archy
© IGN 2019

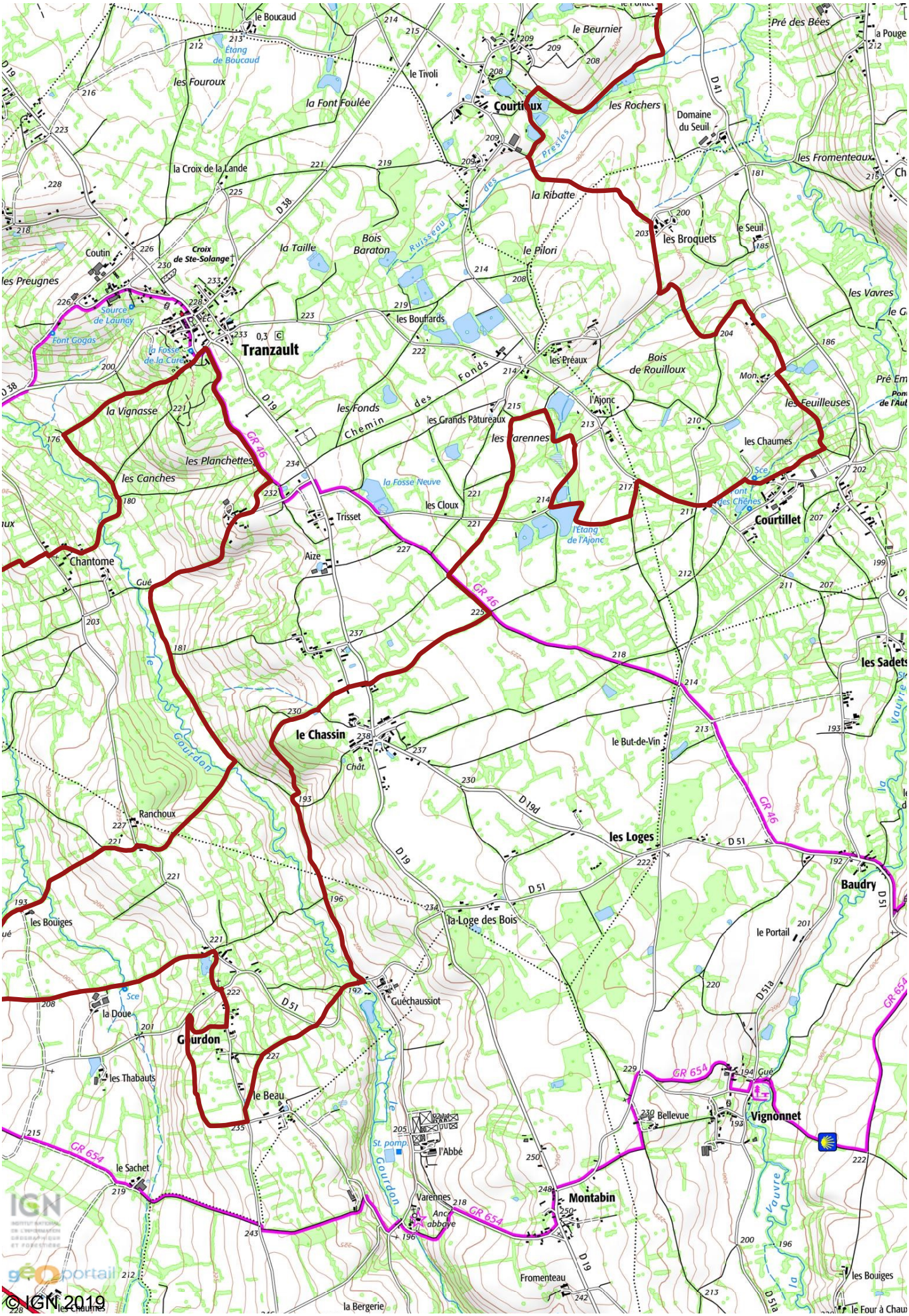
le Boucaud
Étang de Boucaud
les Fouroux
la Font Foulée
le Tivoli
le Beurnier
Courtioux
les Rochers
Domaine du Seuil
Pré des Bées
la Pouge
la Croix de la Lande
D 38
Coutin
Croix de Ste-Solange
la Taille
Bois Baraton
Ruisseau des Presles
la Ribatte
le Pilori
les Broquets
le Seuil
les Fromenteaux
les Préugnes
Source de Launay
Font Gogas
la Fosse de la Cure
Tranzault
les Boufiards
les Préaux
Bois de Rouilloux
les Vavres
la Vignasse
D 19
GR 46
les Fonds
Chemin des Fonds
les Grands Pâtureaux
les Varennes
l'Ajonc
les Feuilleuses
les Planchettes
les Canches
la Fosse Neuve
les Cloux
les Chaumes
Trisset
Courtillet
l'Étang de l'Ajonc
Chantome
Gué
Aize
le Chassin
Chât.
le But-de-Vin
les Sadets
Ranchoux
D 19d
les Loges
D 51
Baudry
les Bouiges
la Loge des Bois
le Portail
D 51a
la Doue
Guéchaussiot
Gourdon
les Thabauts
le Beau
GR 654
Bellevue
Vignonnet
St. pomp.
l'Abbé
le Sachet
Varennes
Anc. abbaye
Montabin
Fromenteau
la Bergerie
les Bouiges
le Four à Chaux
Gourdon
Vauvre
IGN
géoportail
©IGN 2019