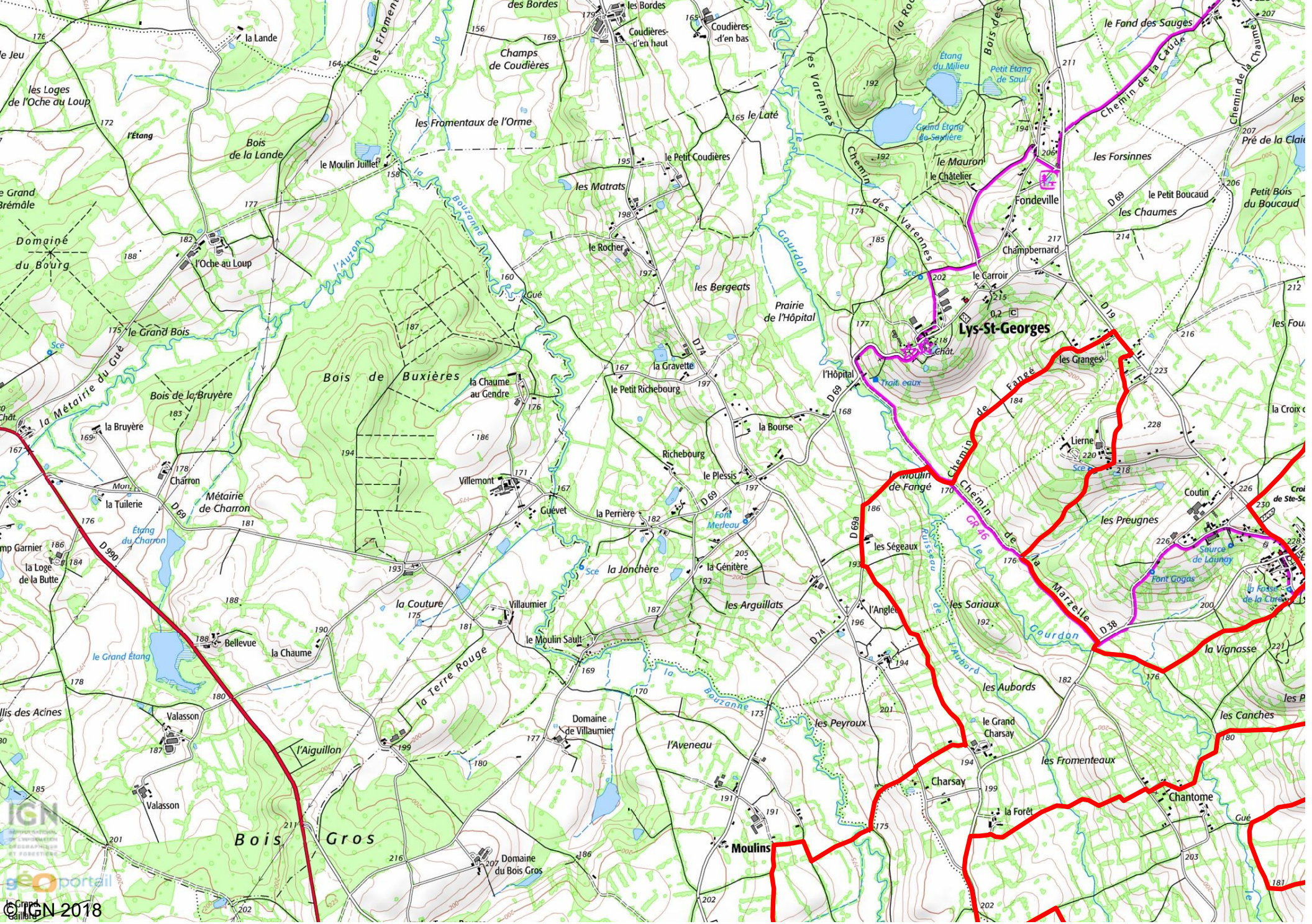
Lys-St-Georges
Moulins
Bois de Buxières
Bois Gros
Champs de Coudières
Coudières-d'en haut
Coudières-d'en bas
les Bordes
la Lande
les Loges de l'Oche au Loup
l'Étang
Bois de la Lande
le Moulin Juillet
les Fromentaux de l'Orme
le Petit Coudières
les Matrats
le Rocher
le Laté
les Bergeats
Prairie de l'Hôpital
Gourdon
la Bouzanne
l'Auron
Domaine du Bourg
l'Oche au Loup
le Grand Bois
la Métairie du Gué
Bois de la Bruyère
la Bruyère
Charron
la Tuilerie
Métairie de Charron
Étang du Charron
la Loge de la Butte
la Chaume au Gendre
la Gravette
le Petit Richebourg
la Bourse
Richebourg
le Plessis
Villemont
Guévet
la Perrière
Font Merleau
la Jonchère
la Génitère
les Arguillats
la Couture
Villaumier
le Moulin Sault
Bellevue
la Chaume
le Grand Étang
la Terre Rouge
Valasson
l'Aiguillon
Domaine de Villaumier
l'Aveneau
Domaine du Bois Gros
les Peyroux
l'Anglet
les Ségeaux
l'Hôpital
Trait. eaux
le Moulin de Fangé
les Aubords
le Grand Charsay
Charsay
la Forêt
les Fromenteaux
Chantome
la Vignasse
les Canches
les Sariaux
les Preugnes
Coutin
Source de Launay
Font Gogas
Lierne
les Granges
Champbernard
le Carroir
Fondeville
le Mauron
le Châtelier
Étang du Milieu
Petit Étang de Saul
Grand Étang de Semière
les Forsinnes
le Petit Boucaud
les Chaumes
Petit Bois du Boucaud
le Fond des Sauges
Chemin de la Caude
Chemin de la Chaumaud
Chemin des Varennes
Chemin de Fangé
Chemin de la Marzelle
GR 46
D 69
D 19
D 38
D 74
D 69a
D 990
Gué
Sce
Ruisseau de l'Aubard
Pré de la Claie
les Fou
la Croix
Croix de Ste-Se
la Rosset de la Chaux
© IGN 2018

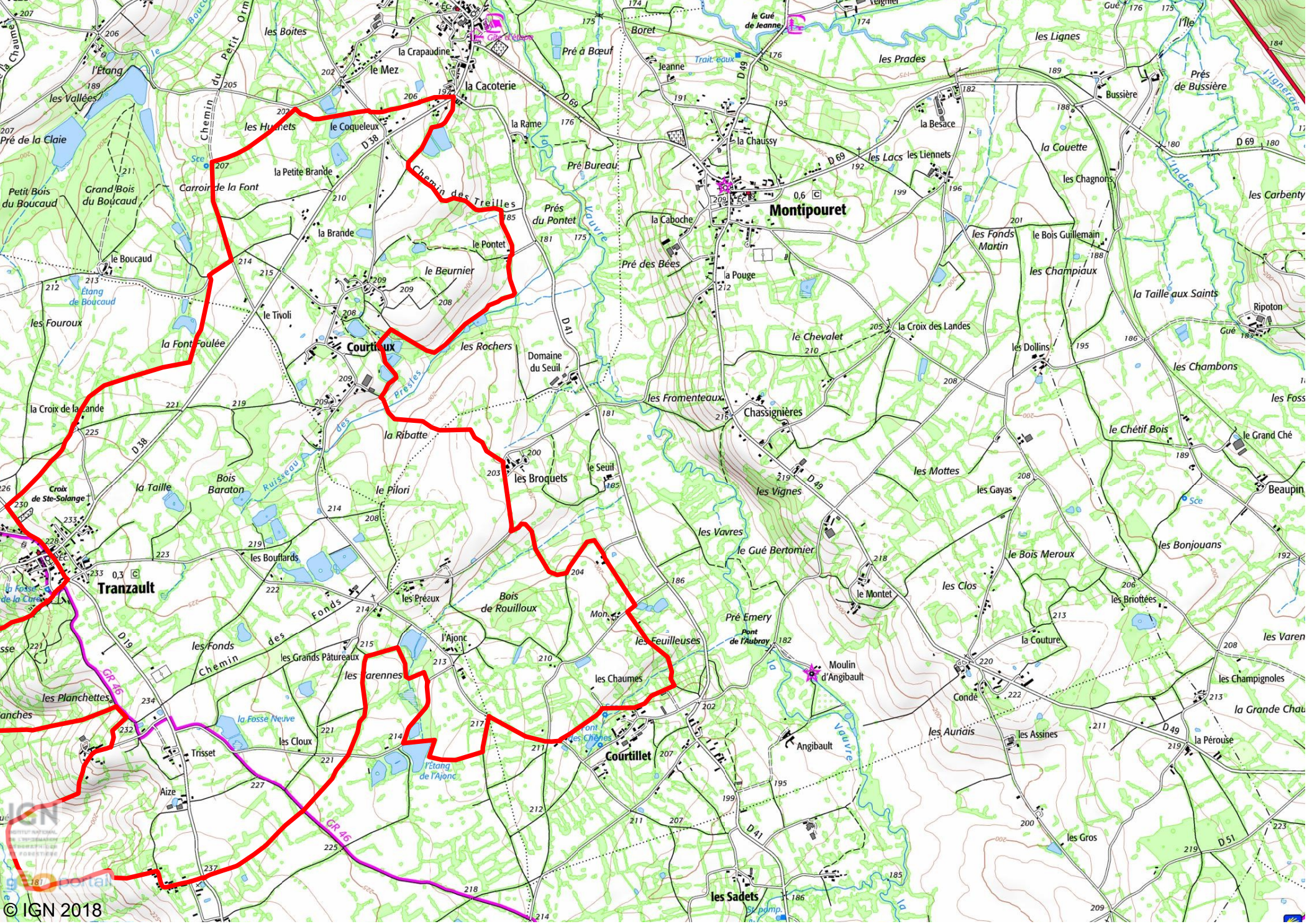
Tranzault
Courtieux
Montipouret
Courtillet
les Sadets
Chassignières
Moulin d'Angibault
Angibault
Pont de l'Aubray
Domaine du Seuil
Croix de Ste-Solange
Étang de Boucaud
Étang de l'Ajonc
GR 46
D 38
D 49
D 69
D 41
D 19
D 51
Vauvre
Indre
Chemin des Treilles
Chemin des Fonds
Chemin du Petit Orme
Ruisseau des Prêstes
le Boucaud
la Font Foulée
les Fouroux
la Croix de la Lande
la Taille
Bois Baraton
les Bouffards
les Planchettes
Trisset
Aize
la Fosse Neuve
les Cloux
les Grands Pâtureaux
les Fonds
les Prêaux
l'Ajonc
les Rochers
la Ribatte
le Pilori
les Broquets
le Seuil
le Tivoli
le Beurnier
le Pontet
la Brande
la Petite Brande
Carroir de la Font
les Huchets
le Coqueleux
le Mez
la Crapaudine
la Cacoterie
les Boites
l'Étang
les Vallées
Pré de la Claie
Petit Bois du Boucaud
Grand Bois du Boucaud
la Rame
Pré Bureau
Prés du Pontet
Pré des Bées
la Caboche
la Pouge
la Chaussy
la Besace
les Lacs
les Liennets
les Fromenteaux
le Chevalet
la Croix des Landes
les Vignes
les Vavres
le Gué Bertomier
Pré Emery
les Feuilleuses
les Chaumes
les Mottes
les Gayas
le Chétif Bois
le Grand Ché
les Dollins
les Champiaux
les Fonds Martin
le Bois Guillemain
la Couette
les Chagnons
la Taille aux Saints
les Chambons
les Carbenty
Ripoton
Beaupin
les Bonjouans
le Bois Meroux
les Clos
le Montet
les Briottées
la Couture
Condé
les Aunais
les Assines
la Pérouse
les Champignoles
la Grande Chau
les Gros
les Sadets
Bussière
Prés de Bussière
l'Ile
les Lignes
les Prades
Jeanne
Boret
Pré à Bœuf
le Gué de Jeanne
Veignier
Gué
Trait. eaux
Sce
Gite d'étape
0,6
0,3
© IGN 2018

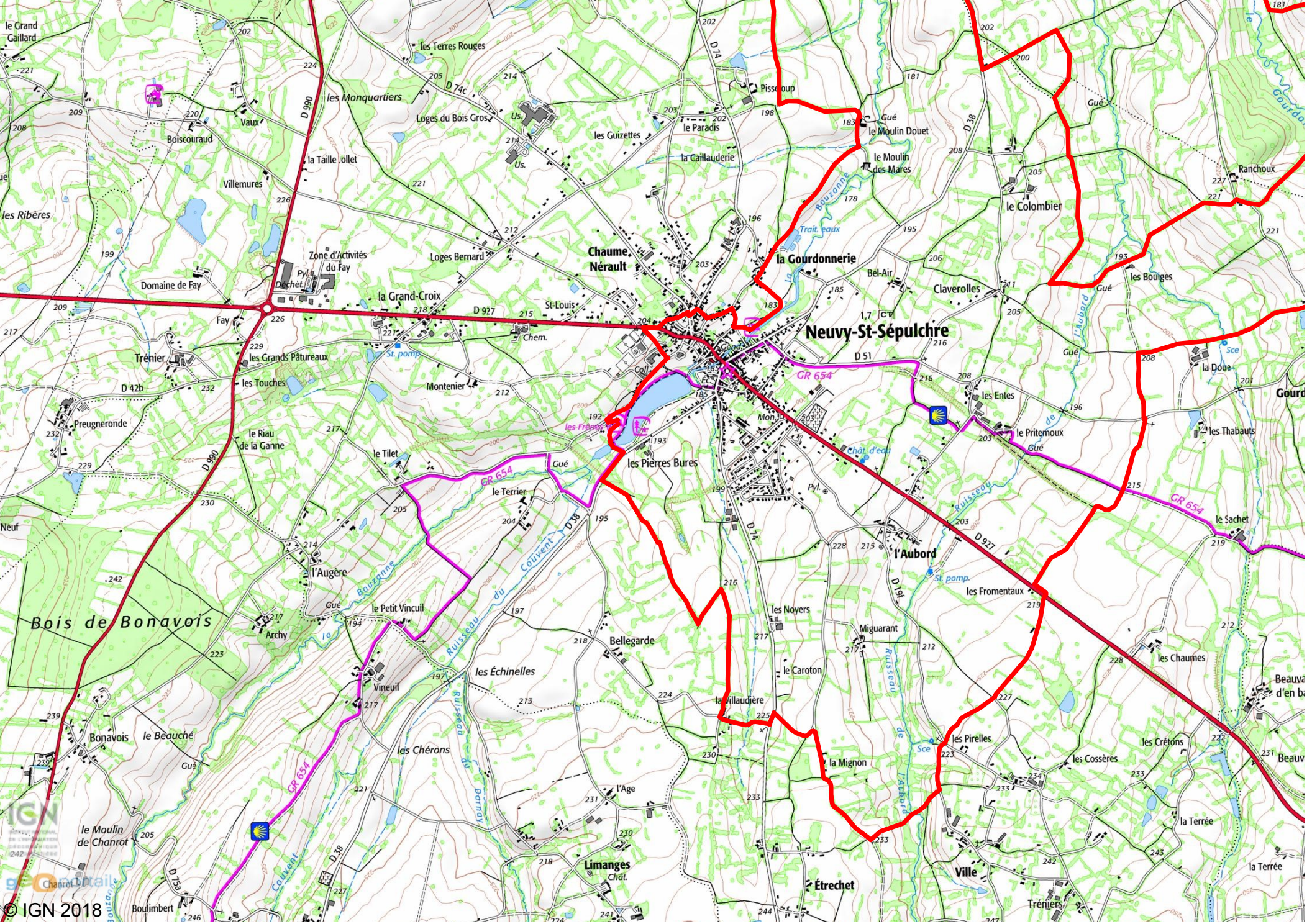
Neuvy-St-Sépulchre
Chaume-Nérault
la Gourdonnerie
GR 654
D 927
D 990
D 51
D 74
D 74c
D 38
D 42b
D 19
D 75a
le Grand Gaillard
les Terres Rouges
les Monquartiers
Loges du Bois Gros
Pisseloup
le Paradis
les Guizettes
la Caillauderie
le Moulin Douet
le Moulin des Mares
Ranchoux
le Colombier
Boiscouraud
Vaux
la Taille Jollet
Villemures
les Ribères
Zone d'Activités du Fay
Loges Bernard
Domaine de Fay
la Grand-Croix
St-Louis
Fay
Trénier
les Grands Pâtureaux
les Touches
Montenier
Preugneronde
le Riau de la Ganne
le Tilet
les Pierres Bures
le Terrier
Bel-Air
Claverolles
les Bouiges
la Doue
les Entes
le Pritemoux
les Thabauts
le Sachet
l'Aubord
les Fromentaux
les Noyers
Miguarant
le Caroton
la Villaudière
la Mignon
les Chaumes
les Pirelles
les Cossères
les Crétons
la Terrée
Ville
Trériers
Étrechet
Limanges
l'Age
Bellegarde
les Échinelles
les Chérons
Vineuil
le Petit Vincuil
l'Augère
Archy
Bois de Bonavois
Bonavois
le Beauché
le Moulin de Chanrot
Chanrot
Boulimbert
Neuf
Bouzanne
Ruisseau du Couvent
Ruisseau de l'Aubord
Ruisseau de Darnay
Trait. eaux
Gué
Pyl.
Déchèt.
St. pomp.
Chem.
Coll.
Mon.
Chât. d'eau
Us.
Sce
les Frênes

© IGN 2018

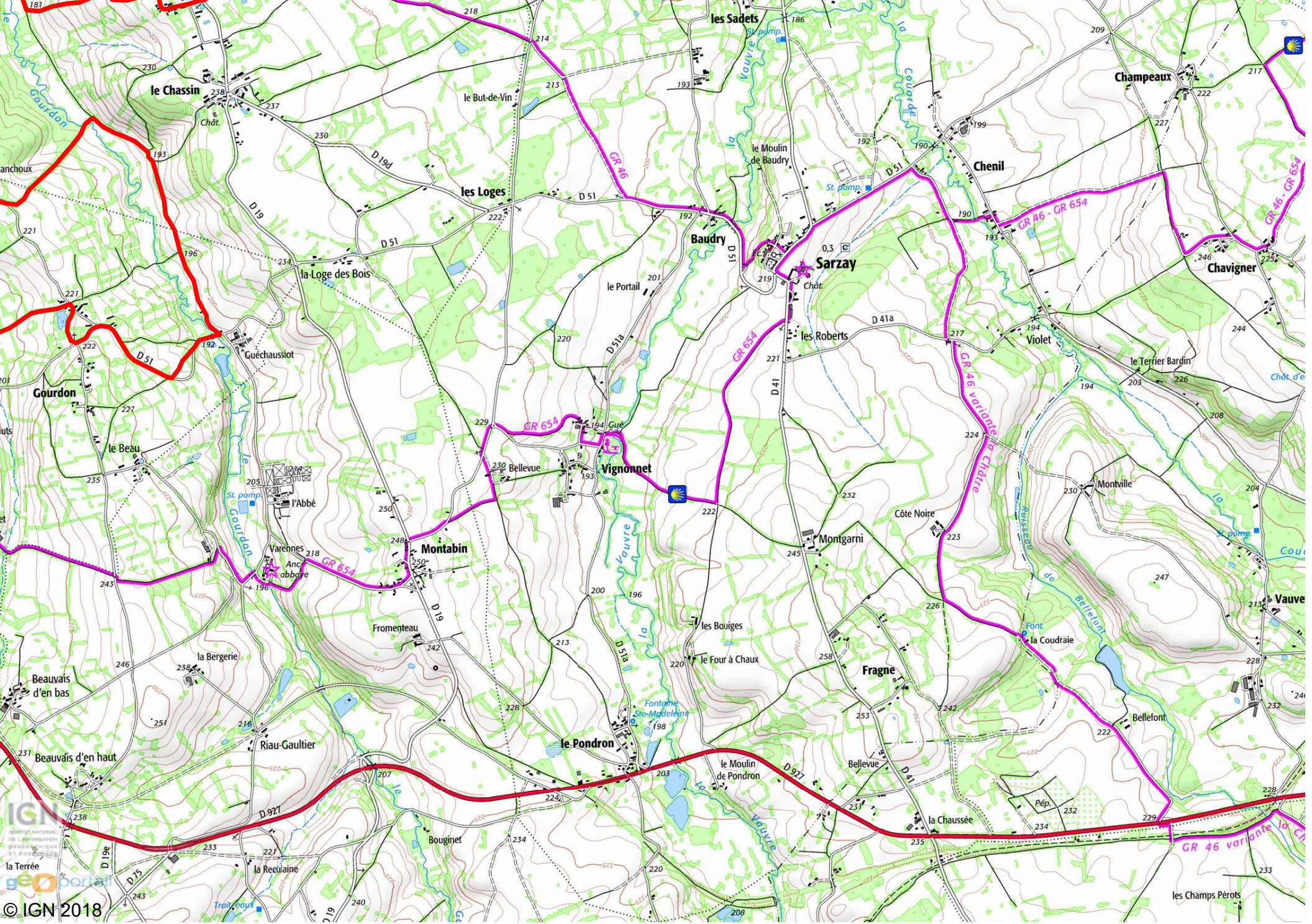
le Chassin
Chât.
le But-de-Vin
les Sadets
St. pomp.
la Vauvre
Couat de
Champeaux
le Moulin de Baudry
les Loges
D 19d
D 19
D 51
GR 46
Baudry
Sarzay
Chât.
Chenil
GR 46 - GR 654
Chavigner
la Loge des Bois
le Portail
D 51a
les Roberts
D 41a
D 41
Violet
le Terrier Bardin
Guéchaussiot
Gourdon
le Beau
GR 654
Gué
Vignonnet
Bellevue
l'Abbé
Varennes
Anc. abbaye
Montabin
GR 46 variante la Chaire
Montville
Côte Noire
Montgarni
Ruisseau de Bellefont
Vauve
Fromenteau
les Bouiges
le Four à Chaux
la Coudraie
Fragne
la Bergerie
Beauvais d'en bas
Fontaine Ste-Madeleine
Bellefont
Riau-Gaultier
le Pondron
Beauvais d'en haut
le Moulin de Pondron
Bellevue
D 927
la Chaussée
Pép.
Bouginet
la Terrée
la Reculaine
Traiteaux
les Champs Pérots
GR 46 variante la Ch
D 75
D 19e
D 51a
D 51
D 19
IGN
geoportail

© IGN 2018